

**Приложение № 6 към чл. 6, ал. 1 от Наредбата за условията и реда за извършване на оценка на въздействието върху околната среда**

ДО

ЕМИЛ ДИМИТРОВ

МИНИСТЪР НА ОКОЛНАТА СРЕДА И ВОДИТЕ

### ИСКАНЕ

за преценяване на необходимостта от извършване на оценка на въздействието върху околната среда (ОВОС)

от *„ЕВРОКВАРЦ-МВ” ООД, ЕИК 114671213*

Пълен пощенски адрес: 5800 гр. Плевен, ул. "Цар Самуил" №4, вх. "Г", ап. 13,

Адрес за кореспонденция :5800 гр. Плевен, ул. "Индустиална" № 10

Телефон, факс и ел. поща (e-mail):тел. 0896733573, evrokvarts\_m.v@abv.bg

Управител на фирмата възложител: Александър Ватов

УВАЖАЕМИ Г-Н МИНИСТЪР,

Моля да ми бъде издадено решение за преценяване на необходимостта от извършване на ОВОС за инвестиционно предложение „Изземване на наносни отложения от река Дунав“.

Инвестиционното предложение (ИП) предвижда изземването на наносни отложения от р. Дунав, от участък с площ 92 469 m<sup>2</sup>, в земл. на с. Черковица, общ. Никопол, обл. Плевен.

Годишното количество (капацитет) на добивания материал ще е от 5000 m<sup>3</sup>/у до 7000 m<sup>3</sup>/у, в зависимост от издаденото разрешително. Участъка (площадката) не засяга фарватера на р. Дунав, не засяга и защитени зони от екологичната мрежа „Натура 2000“.

Дружеството е подало заявление за издаване на разрешително за ползване на повърхностен

воден обект – р. Дунав с цел изземване на наносни отложения за участък от km 601.500 до km 602.000. Компетентния орган издаващ разрешителното: Изпълнителна агенция „Проучване и поддържане на река Дунав“ (ИАППД), е издала съгласувателна схема за искания нов участък.

Новият участък граничи с вече одобрен такъв, с издадено Разрешително № РВО-14/16.10.2015 г. на ИАППД, за ползване на повърхностен воден обект за изземване на наносни отложения от река Дунав, в земл. на с. Черковица, общ. Никопол, обл. Плевен, изменено с Решение № ПД-14-146 от 15.09.2017 г. на ИАППД

*(посочва се характерът на инвестиционното предложение, в т.ч. дали е за ново инвестиционно предложение и/или за разширение или изменение на инвестиционно предложение съгласно приложение № 1 или приложение № 2 към ЗООС)*

Прилагам:

1. Информацията по приложение № 2 към чл. 6 от Наредбата за условията и реда за извършване на оценка на въздействието върху околната среда - един екземпляр на хартиен носител и един екземпляр на електронен носител.
  2. Информация за датата и начина на заплащане на дължимата такса по Тарифата.
  3. Оценка по чл. 99а от ЗООС (в случаите по чл. 118, ал. 2 от ЗООС) - един екземпляр на хартиен носител и един екземпляр на електронен носител.
  4. Информация и оценка по чл. 99б, ал. 1 от ЗООС (в случаите по чл. 109, ал. 4 от ЗООС) - един екземпляр на хартиен носител и един екземпляр на електронен носител.
- Желая решението да бъде издадено в електронна форма и изпратено на посочения адрес на електронна поща.
- Желая да получавам електронна кореспонденция във връзка с предоставяната услуга на посочения от мен адрес на електронна поща.
- Желая решението да бъде получено чрез лицензиран пощенски оператор.

Дата: 28.04.2021.....

Уведомител: .....



**Приложение № 2 към чл. 6 от Наредбата за условията и реда за извършване на оценка на въздействието върху околната среда**

Информация за преценяване на необходимостта от ОВОС

**I. Информация за контакт с възложителя:**

Име и ЕИК: „ЕВРОКВАРЦ-МВ” ООД, ЕИК 114671213

Пълен пощенски адрес: 5800 гр. Плевен, ул. "Цар Самуил" №4, вх. "Г", ап. 13,

Адрес за кореспонденция :5800 гр. Плевен, ул. "Индустриална" № 10

Телефон, факс и ел. поща (e-mail):тел. 0896733573, evrokvarts\_m.v@abv.bg

Управител на фирмата възложител: Александър Ватов

**II. Резюме на инвестиционното предложение:**

**1. Характеристики на инвестиционното предложение:**

*а) размер, засегната площ, параметри, мащабност, обем, производителност, обхват, оформление на инвестиционното предложение в неговата цялост;*

Инвестиционното предложение (ИП) предвижда изземването на наносни отложения от р. Дунав, от участък с площ 92 469 m<sup>2</sup>, в земл. на с. Черковица, общ. Никопол, обл. Плевен, с географски координати на крайните гранични точки:

№	Географски координати (WGS 1984)	
	Ширина – В	Дължина – L
1	43°42'41,42"	24°49'53,19"
2	43°42'36,00"	24°50'17,22"
3	43°42'29,67"	24°50'15,30"
4	43°42'37,49"	24°49'51,64"

Годишното количество (капацитет) на добивания материал ще е от 5000 m<sup>3</sup>/у до 7000 m<sup>3</sup>/у, в зависимост от издаденото разрешително. Участъка (площадката) не засяга фарватера на р. Дунав, не засяга и защитени зони от екологичната мрежа „Натура 2000“.

Дружеството е подало заявление за издаване на разрешително за ползване на повърхностен воден обект – р. Дунав с цел изземване на наносни отложения за участък от km 601.500 до km 602.000. Компетентния орган издаващ разрешителното: Изпълнителна агенция „Проучване и поддържане на река Дунав“ (ИАППД), е издала съгласувателна схема за искания нов участък, както следва:

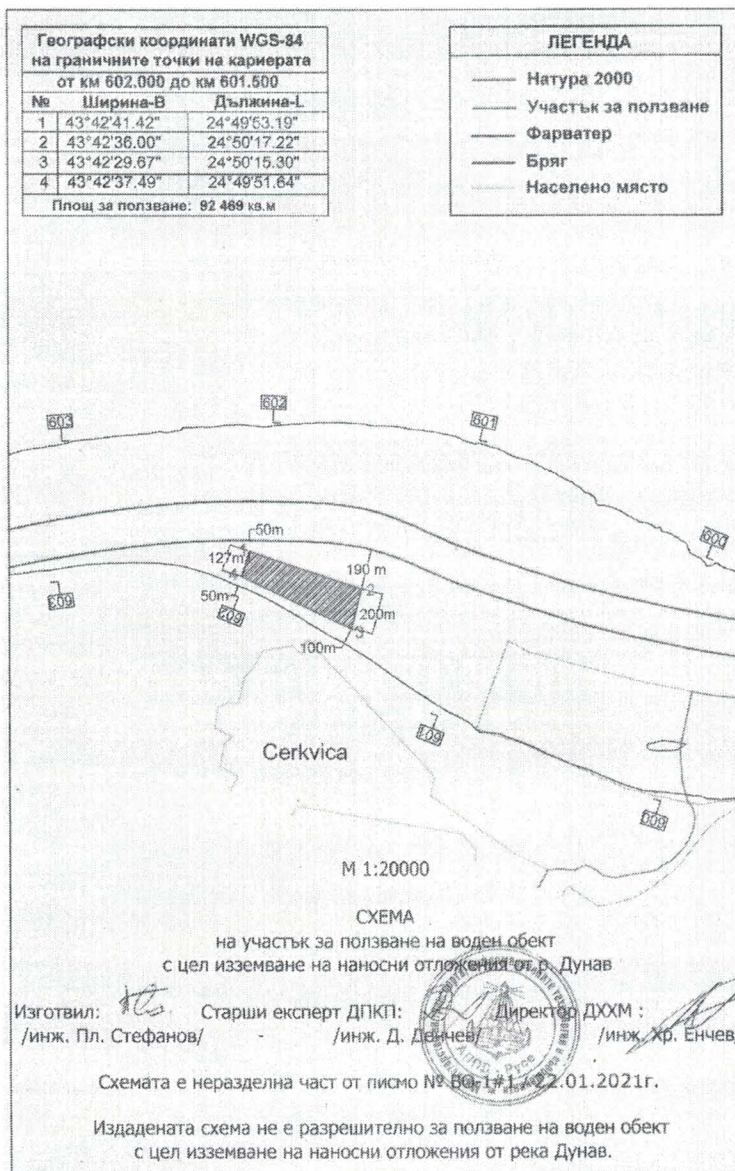


Схема на участъка за ползване на воден обект с цел изземване на наносни отложения, изготвена и съгласувана с ИАППД – гр. Русе – фиг. 1

Новият участък граничи с вече одобрен такъв, с издадено Разрешително № РВО-14/16.10.2015 г. на ИАППД, за ползване на повърхностен воден обект за изземване на наносни отложения от река Дунав, в земл. на с. Черковица, общ. Никопол, обл. Плевен, изменено с Решение № ПД-14-146 от 15.09.2017 г. на ИАППД, с географски координати:

Географски координати (WGS 1984)		
№	Ширина – В	Дължина – L
1	43°42'36,00"	24°50'17,22"
2	43°42'29,96"	24°50'44,84"
3	43°42'22,68"	24°50'41,44"
4	43°42'29,67"	24°50'15,30"

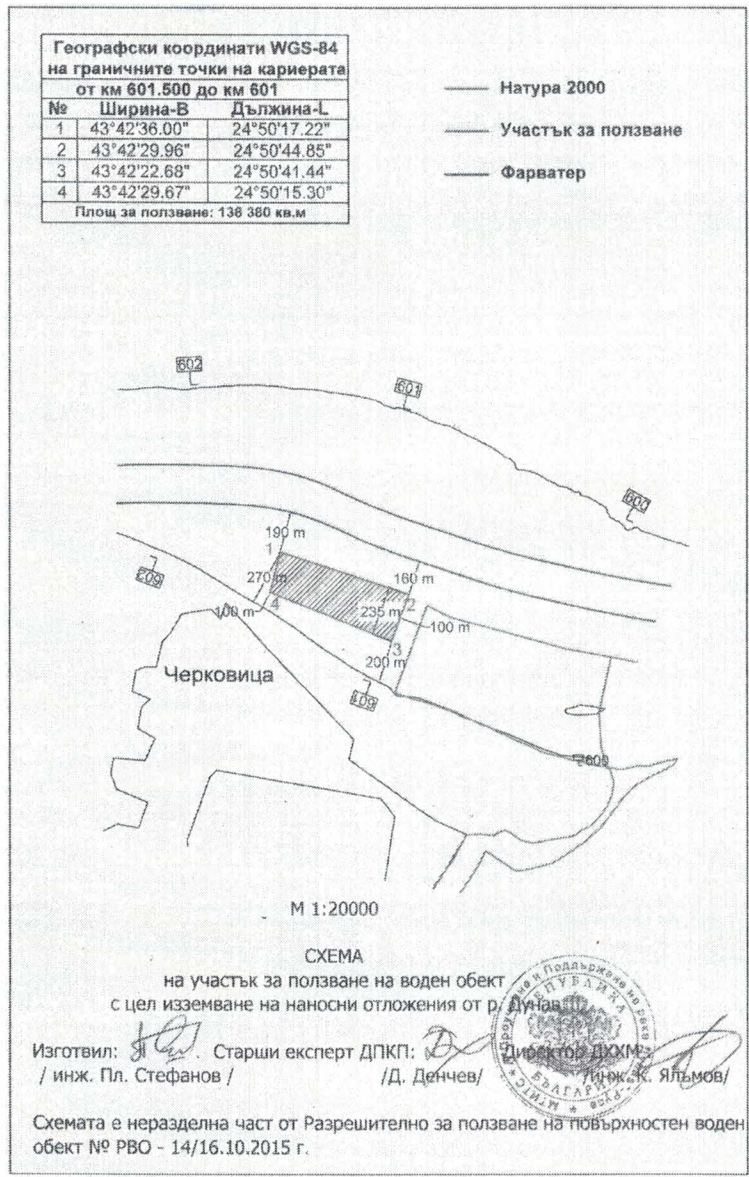


Схема на одобрен участък за ползване на воден обект с цел изземване на наносни отложения, с издадено Разрешително № РВО-14/16.10.2015 г. на ИАППД – гр. Русе – фиг. 2

Одобрения участък (от km 601.000 до km 601.500), е с площ 138 380 m<sup>2</sup>. За него има издадено Решение № ПН 49 ПР /2008 г. на РИОСВ – Плевен, за преценяване на необходимостта от извършване на оценка на въздействието върху околната среда (ОВОС). Имало е и издадено Разрешително № 0250/25.09.2001 г. за ползване на воден обект на МОСВ.

Достъпът до новия участък ще става от вече одобрения такъв.

Суровината от новия участък ще се добива аналогично на вече одобрения такъв, посредством плаващи средства (драга).

Добитата суровина (инертен материал) ще се складира за временно съхранение и преработка на съществуваща площадка в поземлен имот (ПИ) с идентификатор: 80697.9.3 (стар № 009003), с площ 36 357 m<sup>2</sup>, начин на трайно ползване „Пясъци“, и ПИ с идентификатор: 80697.9.4 (стар № 009004), с площ 20 264 m<sup>2</sup>, начин на трайно ползване „Пясъци“, находящи се в м. „Под селото“, земл. на с. Черковица, общ. Никопол, обл. Плевен. Имотите са собственост на „Еврокварц-МВ“ ООД, съгласно Нотариален акт № 76, том № 15, рег. № 5736, дело 2357/2012 г. (за ПИ № 009003, с идентификатор: 80697.9.3) и Нотариален акт № 16, том № 15, рег. № 5653, дело 2299/2012 г. (за ПИ № 009004, с идентификатор: 80697.9.4).

Плаващото средство се закотвя срещу двата имота и с помощта на подвижна гумена транспортна лента, добития материал се прехвърля от баржата, над хидротехническо съоръжение (дига), в имота (ПИ 80697.9.3), където се складира до преработка. Вътрешно площадковия транспорт включва други транспортни ленти и багери. Добитата суровина се преработва на съществуваща мобилна сортировъчна инсталация, разделяща добития инертен материал на фракции, доставяни на крайните потребители с автомобили (самосвали) на „Еврокварц-МВ“ ООД.

Площадката граничи с регулацията на с. Черковица, и е с изградена и съществуваща техническа инфраструктура – електрифицирана е, с осигурен транспортен достъп. Не се налага изграждане на нови пътища, електропроводи или друга линейна инфраструктура. За резервно електрозахранване се използва дизел генератор. За битови нужди на площадката са разположи фургон за работниците и химическа тоалетна.

***б) взаимовръзка и кумулиране с други съществуващи и/или одобрени инвестиционни предложения;***

През пролетното многоводие, увеличеният воден отток транспортира и отлага динамичните наноси от дребен чакъл и в по-големи количества пясък на определени характерни места в коритото на реката, образуват се множество островни полета. За разглежданото място на р. Дунав е

характерно точно този случай на крайбрежно отлагане на левия и по малко на десния бряг на динамични баластрени наноси, вследствие изместването на естествения талвег при средни и високи води. Наслагите от наноси ежегодно се наслояват и повдигат дъното на реката, което води до повдигане нивото на водните стоежи (при средни и високи води) и предопределя опасност от наводнения в по-ниските крайбрежни ивици, засядания на кораби и прочие.

Новият участък за изземване на наносни отложения от р. Дунав с площ 92 469 m<sup>2</sup>, предмет на настоящето ИП, граничи с вече одобрен такъв, с издадено Разрешително № РВО-14/16.10.2015 г. за ползване на повърхностен воден обект за изземване на наносни отложения от река Дунав, в земл. на с. Черковица, общ. Никопол, обл. Плевен, изменено с Решение № ПД-14-146/15.09.2017 г. на ИАППД. Разрешително № РВО-14/16.10.2015 г., първоначално е за площ от 205 744 m<sup>2</sup>, като с Решение № ПД-14-146/15.09.2017 г. на ИАППД, площта се намалява на 138 380 m<sup>2</sup>. Добива на инертни материали се извършва на етапи, като годишно разрешава изземване на наносни средства от р. Дунав до 10 000 m<sup>2</sup>, при площ на целия разрешен участък от общо 138 380 m<sup>2</sup>. Иззетия материал от мястото в съответната година, се възстановява през следващата и последващи години.

Тъй като изземването на наносни отложения е предмет на разрешителен режим, при отчитане наличието на издадени разрешителни за новия (предстоящо) и за стария (издадено) участъци, които ограничават добива на инертни материали в рамките на една календарна година, предвид на цялата площ на участъка и годишно разрешения добив, не се очаква значителен кумулативен ефект, а ако има минимален такъв, той следва да се отчете при изготвяне на проектната документация, необходима за издаване на новото разрешително.

*в) използване на природни ресурси по време на строителството и експлоатацията на земните недра, почвите, водите и на биологичното разнообразие;*

Инвестиционното предложение (ИП) не е свързано с ползване на природни ресурси.

ИП не се включва дейности по ново строителство, не е свързано с ползване води, на нови земи, земните недра или биологичното разнообразие.

По време на експлоатация няма да се ползват други природни ресурси, освен добиваните наносни материали от река Дунав.

За добитите количества наносни отложения, се заплаща такса по тарифа, приета с Постановление на Министерски съвет.

**з) генериране на отпадъци - видове, количества и начин на третиране, и отпадъчни води;**

Инвестиционното предложение не е свързано дейности, образувачи отпадъци.

При преработката на наносните отложения се получава пясък и различни фракции филц (чакъл, баластра).

Инвестиционното предложение не е свързано с ползване и заустване на отпадъчни води.

**д) замърсяване и вредно въздействие; дискомфорт на околната среда;**

Не се очаква отделяне на опасни вещества от дейността, в т.ч. приоритетни и/или опасни, при които се осъществява или е възможен контакт с води, замърсяване на почви и земни недра.

Площадката, на която ще се осъществява складиране и преработване (пресяване) на наносни отложения е съществуваща, в обхвата на Разрешително № РВО-14/16.10.2015 г., изменено с Решение № ПД-14-146/15.09.2017 г. на ИАППД, с Решение № ПН 49 ПР /2008 г. и Разрешително № 0250/25.09.2001 г. Новият участък за изземване на наносни отложения от р. Дунав също подлежи на издаване на разрешително, не засяга фарватера на р. Дунав, отстои на около 50 до 100 m от брега на реката, не попада в защитени територии и в зони от екологичната мрежа „Натура 2000“.

При спазване условията в издаденото разрешително и изискванията на нормативната уредба, не се предполага замърсяване, вредно въздействие и дискомфорт за околната среда.

**е) риск от големи аварии и/или бедствия, които са свързани с инвестиционното предложение;**

Настоящото инвестиционно предложение не предполага риск от инциденти с опасни вещества от приложение №3 към Закона за опазване на околната среда.

Рискът от инциденти при реализацията на ИП е минимален, като това ще се гарантира от стриктно спазване на условията, които ще бъдат дадени в издадено разрешително от Изпълнителна агенция „Проучване и поддържане на река Дунав“, технологичните и експлоатационни схема и планове за добив на наносни отложения от река Дунав, най-вече – работа при ниски води, използване само на изправно технологично оборудване (механизация), риска от инциденти е минимален.



*ж) рисковете за човешкото здраве поради неблагоприятно въздействие върху факторите на жизнената среда по смисъла на § 1, т. 12 от допълнителните разпоредби на Закона за здравето.*

Съгласно становище на Басейнова дирекция „Дунавски район“ с изходящ №ПУ-01-202(3) от 19.03.2021 г., ИП не попада в границите на санитарно-охранителни зони (СОЗ) около водоизточници за питейно-битово водоснабдяване, определени по реда на Наредба №3/16.10.2000 г. за условията и реда за проучване, проектиране, утвърждаване и експлоатация на санитарно-охранителните зони около водоизточниците и съоръженията за питейно-битово водоснабдяване и около водоизточниците на минерални води, използвани за лечебни, профилактични, питейни и хигиенни нужди (Наредба №3/16.10.2000 г.) В радиус от 1000 метра не са налични съоръжения за питейно водоснабдяване без определени СОЗ. На отстояние по-малко от 3 км преди и след наносното поле за добив няма пункт за мониторинг на водите на река Дунав от Националната програма за мониторинг на водите.

ИП не засяга и не се очаква да окаже влияние върху води, предназначени за питейно-битови нужди.

ИП няма да окаже влияние върху води, предназначени за къпане, тъй като в река Дунав не се позволява къпане.

ИП не засяга минерални води, предназначени за пиене или за използване за профилактични, лечебни или за хигиенни нужди.

С реализацията на ИП няма да се доведе до шум и вибрации в жилищни, обществени сгради и урбанизирани територии. Площадката, където ще се извършва добивът, е отдалечена от населеното място. Площадката за складиране и преработка е съществуваща, извън населеното място, граничи с регулацията на с. Черковица.

При реализацията на ИП на няма да се формират йонизиращи и нейонизиращи лъчения, които да окажат влияние върху жилищните, производствените и обществените сгради. Няма връзка с обекти с обществено предназначение, в това число и няма вероятност да влияние от химични фактори и биологични агенти.

Площта, на която ще се реализира ИП, не се намира в близост до населено място, развиващо активен туризъм и курорт.

Не се очаква влияние върху атмосферния въздух, при спазване на технологията, в това число оросяване на пътищата при сухо време.

## **2. Местоположение на площадката, включително необходима площ за временни дейности по време на строителството.**

Инвестиционното предложение предвижда изземване на наносни отложения от река Дунав, от участък с площ 92.469 м<sup>2</sup>, за участък от 601.500 до км 602.000. Географски координати (WGS 1984) на крайните гранични точки:

№	Географски координати	
1	43°42'41,42"	24°49'53,19"
2	43°42'36,00"	24°50'17,22"
3	43°42'29,67"	24°50'15,30"
4	43°42'37,49"	24°49'51,64"

Добитата суровина (инертен материя) ще се складира за временно съхранение на площадка в имоти с идентификатори 80697.9.3 (стар № 009003) и 80697.9.4 (стар № 009004), собственост на възложителя, в землището на село Черковица, общ. Никопол, обл. Плевен. Не се предвиждат строителни дейности, поради което няма да има необходимост от заемане на нови площи на сушата. В реката ще се извършват дейности само в участъка, за който ще бъде разрешено. Няма необходимост от обособяване на временни или други нови площадки.

## **3. Описание на основните процеси (по проспектни данни), капацитет, включително на съоръженията, в които се очаква да са налични опасни вещества от приложение № 3 към ЗООС.**

ИП предвижда изземане на наносни отложения от река Дунав. Очакваната годишна база е до 5 000 м<sup>3</sup> до 7 000 м<sup>3</sup>. Конкретният капацитет ще бъде заложен в разрешителното, издавано от ИАПД, на база на допълнителни геодезически изчисления, които ще бъдат възложени и реализирани в процеса на процедурата по издаване на разрешителното за ползване на воден обект.

Суровината от новия участък на река Дунав, ще се добива посредством плаващи средства (драга). Добитата суровина (инертен материал) ще се складира за временно съхранение и преработка на съществуваща площадка в поземлен имот с идентификатор: 80697.9.3 (стар № 009003), с площ 36 357 м<sup>2</sup>, начин на трайно ползване „Пясъци“, и ПИ с идентификатор: 80697.9.4 (стар № 009004), с

площ 20 264 m<sup>2</sup>, начин на трайно ползване „Пясъци“, находящи се в м. „Под селото“, земл. на с. Черковица, общ. Никопол, обл. Плевен.

Плаващото средство ще се закотвя срещу двата имота и с помощта на подвижна гумена транспортна лента, добития материал ще се прехвърля от баржата, над хидротехническо съоръжение (дига), в имота (ПИ 80697.9.3), където се складира до преработка.

Вътрешно площадковия транспорт включва други транспортни ленти и багери. Добитата суровина се преработва на съществуваща мобилна сортировъчна инсталация, разделяща добития инертен материал на фракции, доставяни на крайните потребители с автомобили (самосвали) на „Еврокварц-МВ“ ООД.

При реализацията на ИП не се очаква генериране на опасни отпадъци, попадащи в обхвата на Приложение 3 от Закона за опазване на околната среда.

#### **4. Схема на нова или промяна на съществуваща пътна инфраструктура.**

Не се налага промяна или изграждане на нова пътна инфраструктура. Ще се използва изцяло съществуваща пътна инфраструктура.

#### **5. Програма за дейностите, включително за строителство, експлоатация и фазите на закриване, възстановяване и последващо използване.**

Добивните дейности ще се извършва само в периода, определен от ИАППД за срок на действие на разрешителното за ползване на воден обект.

ИП не предвижда ново строителство.

Дейностите се предвижда да започнат след получаване на всички изискуеми документи.

#### **6. Предлагани методи за строителство.**

Инвестиционното предложение не включва дейности по ново строителство.

#### **7. Доказване на необходимостта от инвестиционното предложение.**

Според направени проучвания, участъкът, обект на ИП, е по-едра зърнометрия на добитата баластра, която към момента се търси в строителството. Поради това, възложителят на ИП инициира настоящото инвестиционно предложение, с цел удовлетворяване на търсенията.

Необходимостта от инвестиционното предложение е продиктувана и от натрупването на инертни материали в поречието на Дунав, които са необходими за строителния бранш. Динамичното и разнородно, с различни нива и наклони дъно на реката и разнообразен релеф на брега,

предопределя насляване на наноси на брега и крайбрежното дъно. В случай на голямо натрупване на наноси би могло да доведе до повдигане на нивото на речното корито в участъка и при ниски води – до влошаване на корабоплаването в района.

При периодично изземване на тези динамични запаси, ще се премахне препятствието в коритото на реката и по този начин ще се подобри проводимостта и предотвратят ерозийни процеси и бъдещи заливания на реката, което би предпазило и бреговете от ерозия и разрушения и биха се подобрили условията за корабоплаване.

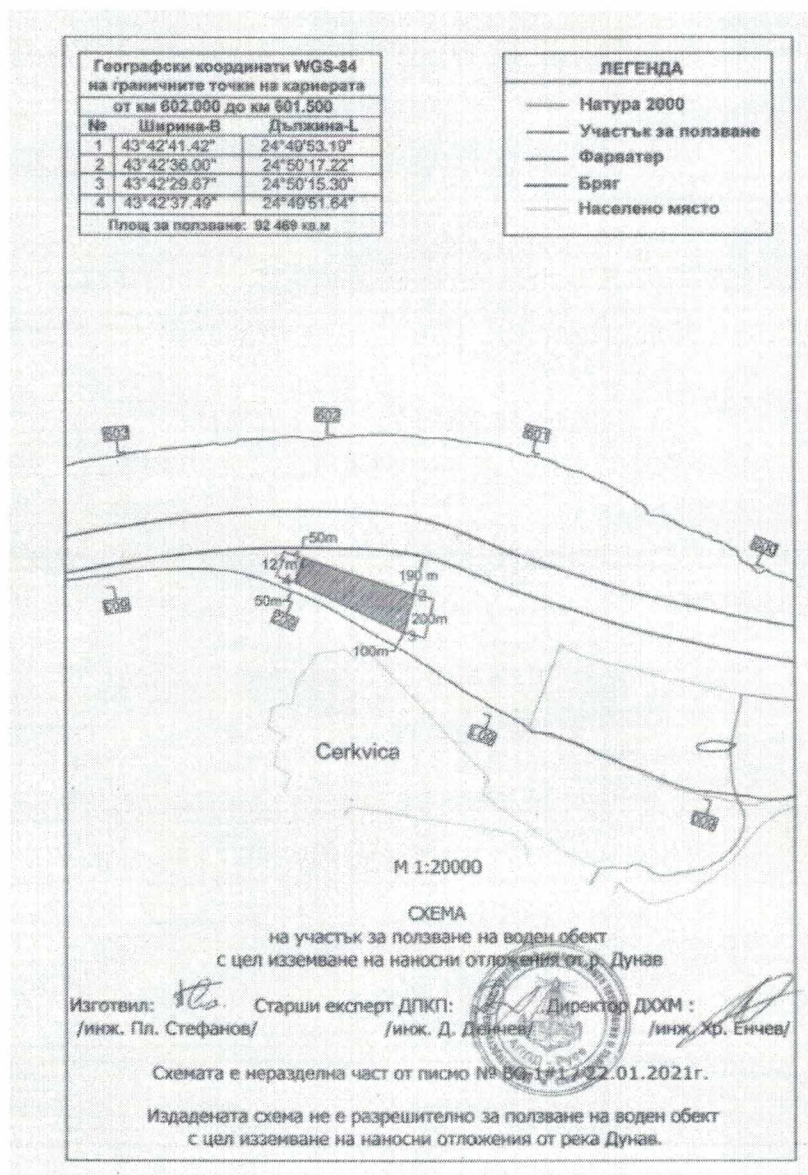
Площадката е с характерен профил на речното корито и речната тераса и предполага винаги отлагане на инертни материали.

**8. План, карти и снимки, показващи границите на инвестиционното предложение, даващи информация за физическите, природните и антропогенните характеристики, както и за разположените в близост елементи от Националната екологична мрежа и най-близко разположените обекти, подлежащи на здравна защита, и отстоянията до тях.**

Съгласно становище на Басейнова дирекция „Дунавски район“ с изходящ №ПУ-01-202(3) от 19.03.2021 г., ИП е допустимо спрямо целите за опазване на околната среда, заложен в План за управление на речните басейни 2016 – 2021 г., както и с предвидените мерки за постигане на тези цели, при спазване на заложените в Плана мерки. Както е посочено в цитираното становище на БДДР, има издадена съгласувателна схема на участък за изземване на наносни отложения от р. Дунав от ИАППД – гр. Русе.

Агенцията съобразява действащата навигационно-пътева обстановка и трасето на фарватера, подход към пристанищни акватории, котови стоянки, брегове, острови, критични за корабоплаване на райони, хидрометрични профили, вододайни зони, недопускане влошаване на изискванията за безопасно корабоплаване и др., както и спазване на предвидените в чл. 118з от Закона за водите забрани и тези в Плана за управление на речните басейни в Дунавски район.

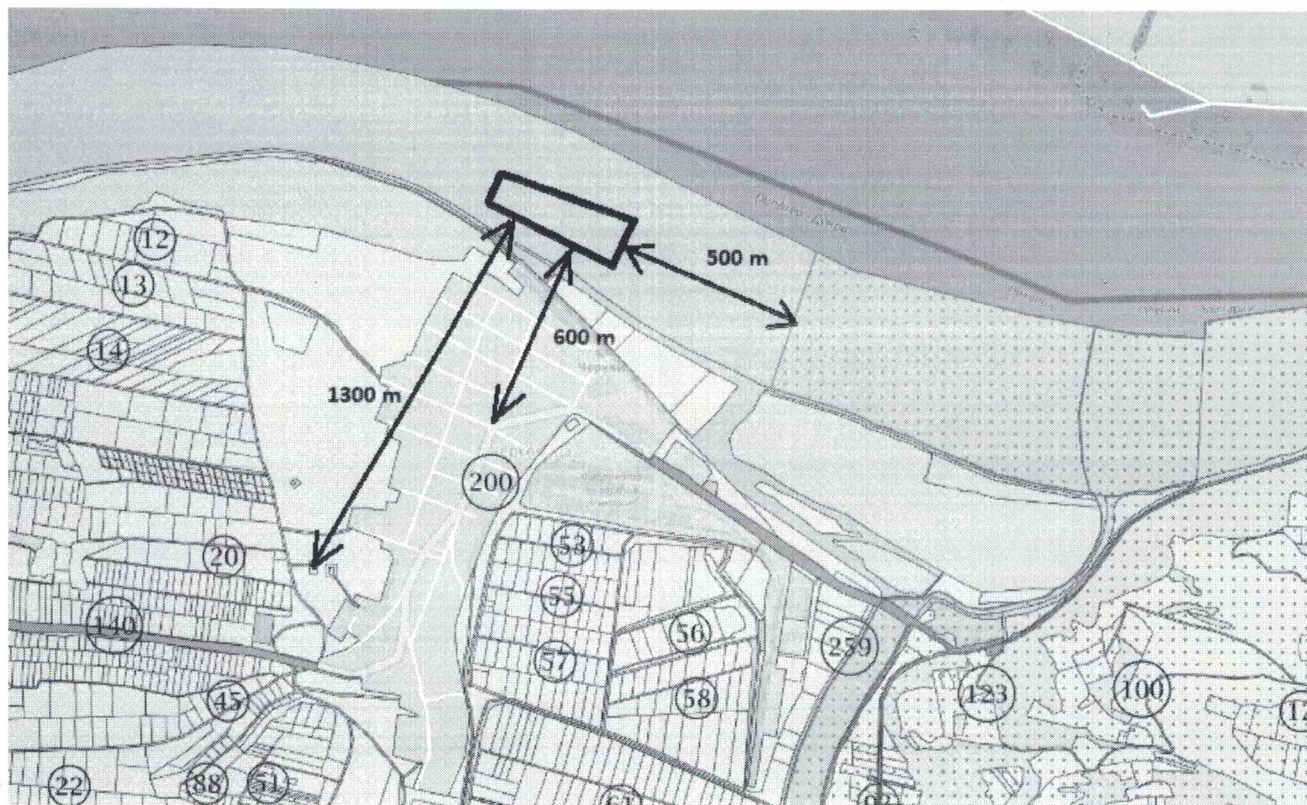
Съгласувана схема за изземване на наносни отложения от р. Дунав се издава само, ако не са налице горепосочените пречки, тъй като съгласуването само по себе си означава даване на съгласие от компетентния орган за извършване на драгажна дейност в заявения участък от р. Дунав.



Най-близко разположените обекти от Националната екологична мрежа НАТУРА 2000 са

Код на защитена зона	Име на защитена зона	Тип на защитена зона
BG0002074	Никополско плато	Защитена зона по директивата за птиците
BG0000247	Никополско плато	Защитена зона по директивата за местообитанията
BG0000396	Персина	Защитена зона по директивата за местообитанията

Полето, обект на ИП, се намира по повече от 500 метра от защитена зона „Персина“, на повече от 1500 метра от зона с код BG0002074 и на повече от 4 000 метра от зона с код BG0000247, носещи името Никополско плато.



Съгласно Регистър на обектите с обществено предназначение, публикуван на интернет страницата на Регионална здравна инспекция – Плевен (<https://rzi-pleven.com/>), за района на с. Черковица има два обекта с обществено предназначение:

Щанд за търговия с козметични продукти (на около 600 m от ИП);

Приемно-предавателна станция №VT5379-B (на около 1300 m от ИП).

#### **9. Съществуващо земеползване по границите на площадката или трасето на инвестиционното предложение.**

Полето, в което ще се добива наносния материал е в река Дунав – поземлен имот с идентификатор 80697.84.102 (стар номер 084102), вид територия „територия, заета от води и водни обекти“, начин на трайно ползване (НТП) „гранична река“.

Добитата суровина (инертен материал) ще се транспортира с плаващи средства по реката и ще се складира за временно съхранение и преработка на съществуваща площадка в поземлен имот с

идентификатор: 80697.9.3 (стар № 009003), с площ 36 357 m<sup>2</sup>, начин на трайно ползване „Пясъци“, и ПИ с идентификатор: 80697.9.4 (стар № 009004), с площ 20 264 m<sup>2</sup>, начин на трайно ползване „Пясъци“, находящи се в м. „Под селото“, земл. на с. Черковица, общ. Никопол, обл. Плевен. Вътрешно площадковия транспорт включва други транспортни ленти и багери.

Добитата и преработена суровина (фракции) ще се доставя на крайните потребители с автомобили (самосвали) на „Еврокварц-МВ“ ООД. Ще се използват съществуващи общински и републикански пътища.

**10. Чувствителни територии, в т.ч. чувствителни зони, уязвими зони, защитени зони, санитарно-охранителни зони около водоизточниците и съоръженията за питейно-битово водоснабдяване и около водоизточниците на минерални води, използвани за лечебни, профилактични, питейни и хигиенни нужди и др.; Национална екологична мрежа.**

Полето, в което ще се добива инертния материал, не попада в зона за защита на питейните води от повърхностни водни тела. Не попада в зона за отдых и водни спортове. Не попада в нитратно уязвима зона. Не попада в границите на санитарно-охранителни зони около водоизточници за питейно-битово водоснабдяване и около водоизточници на минерални води, използвани за лечебни цели. Не попада в границите на защитени територии по смисъла на Закона за защитените територии. Не попада в защитени зони по смисъла на Закона за биологичното разнообразие, от екологичната мрежа НАТУРА 2000.

Попада в чувствителна зона с код BGCSARI03 и Зона за стопански ценни видове риби с код BG1FSWDU000R001.

**11. Други дейности, свързани с инвестиционното предложение (например добив на строителни материали, нов водопровод, добив или пренасяне на енергия, жилищно строителство).**

Инвестиционното предложение е свързано с добив на наносни отложения от река Дунав, и преработването им на сортировъчна инсталация за получаване на строителни материали пясък и различни фракции филц (чакъл, баластра).

Инвестиционното предложение не включва дейности по ново строителство. Всички съоръжения на площадката в село Черковица са съществуващи. Инвестиционното предложение не е свързано с добив и ползване на повърхностни или подземни води за промишлени или други цели. Не е свързано със заустване на отпадъчни води във водни обекти. Не е необходимо изграждане на

водопроводи, електропроводи, канали и други линейни съоръжения на техническата инфраструктура. Не е необходима промяна или изграждане на нова пътна инфраструктура.

### ***12. Необходимост от други разрешителни, свързани с инвестиционното предложение.***

За осъществяване на инвестиционното предложение е необходимо разрешително за ползване на воден обект по Закона за водите, издадено от Изпълнителна агенция по проучване и поддържане на река Дунав, гр. Русе (ИАППД).

### **III. Местоположение на инвестиционното предложение, което може да окаже отрицателно въздействие върху нестабилните екологични характеристики на географските райони, поради което тези характеристики трябва да се вземат под внимание, и по-конкретно:**

#### ***1. съществуващо и одобрено земеползване;***

Не са необходими нови терени и смяна на трайното предназначение и начина на трайно ползване на нови имоти. Полето, в което ще се добива наносния материал е в река Дунав – поземлен имот с идентификатор 80697.84.102 (стар номер 084102), вид територия „територия, заета от води и водни обекти“, начин на трайно ползване (НТП) „гранична река“. Добитата суровина (инертен материал) ще се транспортира с плаващи средства по реката и ще се складира за временно съхранение и преработка на съществуваща площадка в поземлен имот с идентификатор: 80697.9.3 (стар № 009003), с площ 36 357 m<sup>2</sup>, с начин на трайно ползване „Пясъци“, и ПИ с идентификатор: 80697.9.4 (стар № 009004), с площ 20 264 m<sup>2</sup>, с начин на трайно ползване „Пясъци“, находящи се в м. „Под селото“, земл. на с. Черковица, общ. Никопол, обл. Плевен. Не се налага промяна или изграждане на нова пътна инфраструктура.

#### ***2. мочурища, крайречни области, речни устия;***

ИП е в река Дунав. Отстои на около 1600 m от устието на р. Осъм, която се влива в р. Дунав близо до с. Черковица. В близост до ИП няма мочурища.

#### ***3. крайбрежни зони и морска околна среда;***

ИП не засяга морска околна среда.

#### ***4. планински и горски райони;***

ИП не попада в планински и горски райони.

#### ***5. защитени със закон територии;***



ИП не попада в границите на защитени със закон територии.

**6. засегнати елементи от Националната екологична мрежа;**

ИП не попада в границите на защитени зони от екологичната мрежа НАТУРА 2000.

**7. ландшафт и обекти с историческа, културна или археологическа стойност;**

ИП не засяга обекти с историческа, културна или археологическа стойност.

**8. територии и/или зони и обекти със специфичен санитарен статут или подлежащи на здравна защита.**

ИП не засяга обекти със специфичен санитарен статус или подлежащи на здравна защита.

**IV. Тип и характеристики на потенциалното въздействие върху околната среда, като се вземат предвид вероятните значителни последици за околната среда вследствие на реализацията на инвестиционното предложение:**

**1. Въздействие върху населението и човешкото здраве, материалните активи, културното наследство, въздуха, водата, почвата, земните недра, ландшафта, климата, биологичното разнообразие и неговите елементи и защитените територии.**

Характерът на инвестиционното предложение не предполага съществено замърсяване и дискомфорт за околната среда. Площадката, на която ще се разположи сортировъчната инсталация в близост, но извън населени места, както и от други производствени обекти. Маршрутите за движение на МПС са избрани да са отдалечени от населени места така, че дискомфорта за населението да е минимален.

Съгласно становище на Басейнова дирекция „Дунавски район“ с изходящ №ПУ-01-202(3) от 19.03.2021 г., не се очаква с реализацията на инициативата да се повлияе негативно на подземните води. Не се предвижда водовземане и/или ползване на такива, а също така и дейности, които биха могли да доведат до замърсяване. Изземването на отложения от динамичните наносни отложения ще се реализира в ПИ № 084102, който е вид територия, заета от води и водни обекти с НТП Гранична река и дейността ще се осъществява във водния обект.

Не се очаква реализирането на ИП за изземването на наносни отложения, които са динамичен възобновяем запас на река Дунав, в ограничен участък на реката, да окаже негативно въздействие

върху елементите за качество определящи химичното състояние и екологичният потенциал на повърхностното водно тяло, в т.ч. да доведе до непостигане на поставените екологични цели.

Евентуални източници на замърсяване с шум и емисии са използваната механизация и транспортна техника. На площадката, на която ще се преработва добитата суровина, източници ще са сортировъчната инсталация и дизеловия агрегат. Движението ще става по съществуващи пътища. За ограничаване на запрашаването ще се извършва оросяване с вода. Дейностите няма да се извършват целогодишно, а само сезонно. Добива на наносни отложения и тяхната преработка в сортировъчната инсталация ще става през светлата част на деня.

***2. Въздействие върху елементи от Националната екологична мрежа, включително на разположените в близост до инвестиционното предложение.***

ИП не попада в границите на защитени зони от екологичната мрежа НАТУРА 2000. Вай-близко разположената зона се намира на повече от 500 метра, поради което не се очаква да окаже значително отрицателно въздействие върху природни местообитания, популации и местообитания на видове, предмет на опазване в защитените зони от мрежата Натура 2000.

***3. Очакваните последици, произтичащи от уязвимостта на инвестиционното предложение от риск от големи аварии и/или бедствия.***

Характерът на ИП не предполага риск от големи аварии и/или бедствия. Обхватът на ИП, методът на добив и последващото третиране не предполага възникване на големи аварии или бедствия. При реализацията на ИП ще се спазват всички правила за безопасност и условия на труд, което ще допринесе да не се допускат каквито и да е малки инциденти.

***4. Вид и естество на въздействието (пряко, непряко, вторично, кумулативно, краткотрайно, средно- и дълготрайно, постоянно и временно, положително и отрицателно).***

Предвид характера на инвестиционното предложение и предвидените с него дейности, въздействието ще е сезонно, локализирано и краткотрайно, най-вече през светлата част на деня.

***5. Степен и пространствен обхват на въздействието - географски район; засегнато население; населени места (наименование, вид - град, село, курортно селище, брой на населението, което е вероятно да бъде засегнато, и др.).***

ИП ще се реализира само в полето, за което има съгласувателна скица, издадена от ИАППД. Площадката, на която ще се преработва добитата суровина, се намира в близост до село Черковица, община Никопол, област Плевен.

**6. Вероятност, интензивност, комплексност на въздействието.**

Предвид характера на инвестиционното предложение и предвидените с него дейности, въздействието ще е сезонно, локализирано и краткотрайно, най-вече през светлата част на деня.

**7. Очакваното настъпване, продължителността, честотата и обратимостта на въздействието.**

Предвид характера на инвестиционното предложение и предвидените с него дейности, въздействието ще е сезонно, локализирано и краткотрайно, най-вече през светлата част на деня.

**8. Комбинирането с въздействия на други съществуващи и/или одобрени инвестиционни предложения.**

Тъй като изземването на наносни отложения е предмет на разрешителен режим, при отчитане наличието на издадени разрешителни за новия (предстоящо) и за стария (издадено) участъци, които ограничават добива на инертни материали в рамките на една календарна година, предвид на цялата площ на участъка и годишно разрешения добив, не се очаква значителен кумулативен ефект, а ако има минимален такъв, той следва да се отчете при издаване на новото разрешително.

**9. Възможността за ефективно намаляване на въздействията.**

Реализацията на ИП ще се осъществи след издаване на разрешително за ползване на воден обект по реда на Закона за водите. В същото ще бъдат заложи условия, при изпълнението на които ще се гарантира намаляване на въздействието.

**10. Трансграничен характер на въздействието.**

Въпреки, че инвестиционното предложение е в река Дунав, която е и границата между Република България и Република Румъния (наносната площадка е на територията на България), предвид характера на инвестиционното предложение и предвидените с него дейности, не се очаква трансгранично въздействие.

По отношение на корабоплаването, участъка е избран така, че да не го засяга. Съгласуван е с компетентния орган - ИАППД. За одобряване на инвестиционното предложение ще се извърши и съгласуване с всички компетентни органи.

*11. Мерки, които е необходимо да се включат в инвестиционното предложение, свързани с избягване, предотвратяване, намаляване или компенсиране на предполагаемите значителни отрицателни въздействия върху околната среда и човешкото здраве.*

При реализацията на ИП ще се прилагат следните мерки за недопускане на аварии и отрицателни въздействия от замърсяване на района:

- Изземването на баластреното поле ще се прави, като то предварително се обозначи площта и се маркира нивото на дъното спрямо дъното на реката .
- Изкопните работи ще се извършват /при ниски “води” в реката със земснаряд и /с багер от вътрешната страна към брега, а нивото на дъното на изземване се прави с булдозер .
- Няма да се правят ями и берми извън нивото на реката.
- Транспортирането ще е със авто-самосвали, като се използват съществуващите пътища в района, без да се нарушава дигата, брега на реката и съседните имоти.
- Технологията на добива, ще съответства на условията на местността, наносното поле, условията в проекта и тези предписани в Разрешителното на компетентния орган.
- Добитата суровина /речна баластра/, ще се използва само по предназначение, без да се разхищава, унищожават и преработва
- Ще опазва се околната среда, руслото и водите на реката, като добива ще е извън сезона за развъждане на риба - месеци /Февруари - Юни/
- Ще се съществява контрол на издетите количества, начина и технологията на изземването и не се допуска нарушаване на обществените интереси и придобити права.
- Използване на техника и механизация, отговарящи на норми и стандарти в Европейския съюз.
- Ежедневен контрол на изправността на използваната техника и механизация.
- Изключване на двигателя при престой на моторни-превозни средства.
- Оросяване с вода на използваните пътища през летните месеци.

Площадката и пътищата за движение на МПС са избрани да са отдалечени от населени места така, че дискомфортът за населението да е минимален.

По отношение на работещите на площадките в река Дунав и в на временната площадка в село Черковица, ще се прилагат правилата за здравословни и безопасни условия на труд.

При реализацията на ИП няма да бъдат нарушени мерки от План за управление на речния басейн в дунавски район за басейново управление, съгласно становище на Басейнова дирекция „Дунавски район“ с изходящ №ПУ-01-202(3) от 19.03.2021 г., а именно:

- Не се предвиждат дейности, които да нарушават естественото състояние на леглата, бреговете на реките и крайбрежните заливаеми ивици, както друга дейност, която да не е съобразена с действащото законодателство, респ. ИП не попада под забраните на мярка с код DP\_2 и действие към нея с код DP\_2\_8, и мярка с код НУ\_7 и действие към нея с код НУ\_7\_5;
- Предвижда се изземването на наносни отложения, които са динамичен възобновяем запас на река Дунав, в ограничен участък на реката, респ. ИП не е свързано с негативна промяна на състоянието на повърхностното водно тяло, и не нарушава мярка с код РМ\_9, и действие към нея с код РМ\_9\_2;
- Отвеждане на приоритетни и/или опасни вещества или други замърсители в подземните води, в т.ч. и разкриване на подземните води чрез изземване на отложения, респ. планираните дейности в ИП не попадат под забраните на мярка с код GD\_1 и действие към нея с код GD\_1\_2, и мярка РМ\_2 и действие към нея РМ\_2\_2.

Код на мярката	Наименование на мярката	Действия за изпълнение на мярката	Код на действие
НУ_7	Подобряване на хидроморфологичното състояние на реките	Забрана за нарушаването на естественото състояние на леглата, бреговете на реките и крайбрежните заливаеми ивици, с изключение на дейности за удълбочаване на фарватера и коригиране на речното корито за осигуряване/подобряване на безопасно корабоплаване в общия българо-румънски участък на р.Дунав и при дейности за защита от наводнения, както и други дейности съобразени с действащото законодателство.	НУ_7_5
DP_2	Намаляване на дифузното замърсяване от промишлени дейности	8. Забрана на миенето и обслужването на транспортни средства и техника в крайбрежните заливаеми ивици и принадлежащите земи на водохранилищата	DP_2_8

Код на мярката	Наименование на мярката	Действия за изпълнение на мярката	Код на действие
PM_9	Предотвратяване на влошаването на състоянието на водите от проекти и дейности на етап инвестиционните предложения	Недопускане реализацията на инвестиционни предложения, водещи до негативна промяна на състоянието на водните тела;	PM_9_2
GD_1	Опазване на химичното състояние на подземните води от замърсяване и влошаване	Забрана или ограничаване на дейности, които увеличават риска за пряко или непряко отвеждане на приоритетни и опасни вещества или други замърсители в подземните води, включително разкриването на подземните води на повърхността, чрез изземване на отложенията и почвите, покриващи водното тяло.	GD_1_2
PM_2	Опазване на химичното състояние на подземните води от замърсяване и влошаване	Забрана за извършването на дейности водещи до отвеждането в подземните води на опасни вещества	PM_2_2

ИП е свързано с ползването на повърхностен воден обект за изземване на наносни отложения от повърхностни водни обекти. Реализацията и експлоатацията на дейностите в ИП е възможно да окажат потенциален натиск, респ. негативно въздействие върху екологичния потенциал на повърхностното водно тяло, и непостигане на екологичните цели в ПУРБ 2016 – 2021 г. в Дунавски район, а именно при добив инертни материали надвишаващи изчислените динамични наносни отложения и/или при аварийни ситуации, които са предпоставка за точково и/или дифузно разпространение нефтопродукти във водната екосистема. Поради това, при реализацията на ИП стриктно ще се спазват бъдещи заложен в разрешително за ползване на воден обекто условия, в това число и недопускане на надвишаване на изчислените динамични наносни отложения. Ще се спазват стриктно безопасните условия на труд с цел недопускане на авария и от там – замърсяване на водния обект.

#### **V. Обществен интерес към инвестиционното предложение.**

Възложителят и информирал Община Никопол и засегнатото население за инвестиционното си намерение. Съобщението е публикувано на интернет страницата на Община Никопол.

Помогни ни да подобрим сайта | Дисконтърта на сайта | Дисконтърта за достъпност | Дисконтърта за достъпност



**Община Никопол**  
Официален интернет сайт

Начало | КОНТАКТИ | Новини | Банкови сметки | Профил на купувача - НОВ | Профил на купувача - СТАР | РСУО ЛЕВСКИ/НИКОПОЛ | МИГ БЕЛЕНЕ-НИКОПОЛ

КОРОНАВИРУС - АКТУАЛНА ИНФОРМАЦИЯ

НАЧАЛНА СТРАНИЦА | ОБЯВЛЕНИЯ

КАЛЕНДАР НА СЪБИТИЯТА

ТУРИЗЪМ

- Кмет на общината
- Зам. кмет
- Зам. кмет
- Кметове на кметства и кметски наместничества
- ⊕ Общински съвет

Обявления

Уведомление за инвестиционно предложение "Изземване на наносни отложения в р. Дунав в землището на с. Черковица, община Никопол" от "Еврокварц - МВ" ООД, гр. Плевен

дата на публикуване 23.03.2021 г.

---

**О Б Я В А**  
по заинтересованите лица и общественост

Електронна справка за дължими данъци и такси

Анкети

Анкета във връзка с разработването на План за интегрирано развитие на Община Никопол за периода 2021-2027 г.

ПАРИТЕЛСКА КАМПАНИЯ СРЕЩУ КОВИД-19

Към настоящият момент не са получени възражения срещу реализацията на ИП.